

Logros del GTE y Próximos Pasos

**Reunión de GTEs para
los Ejes Interoceánico, MERCOSUR-
Chile, Porto Alegre-Asunción-Jujuy-
Antofagasta y Talcahuano-Concepción-
Neuquén-Bahía Blanca**



Santa Cruz, 4 al 6 de noviembre de 2003

Logros de los GTEs (1)



- ✓ Se está dando un incremento en la profundidad y contenido del diálogo técnico entre los gobiernos.
- ✓ Esto es un avance importante para la construcción de una verdadera visión regional de la integración y el desarrollo y claramente un resultado de la acción de los países.
- ✓ La metodología utilizada permite avanzar en el Proceso de Planificación Indicativa para orientar las acciones para la integración de Suramérica
- ✓ Los principales avances de esta jornada son:
 - a) El agrupamiento de proyectos para cada Eje, que servirá de base para focalizar acciones y definir trabajos futuros
 - b) La riqueza del intercambio sobre proyectos y grupos, en un contexto y espíritu multinacional y no solo nacional

Logros de los GTEs (2)



- ✓El trabajo se realizó sobre la base de los siguientes elementos:
 - a)Visión Estratégica para la Integración Física Suramericana
 - b)Visiones de Negocios de los Ejes (VdN)
 - c)Inventario y fichas de proyecto
 - d)Metodología para análisis de la cartera de proyectos
- ✓Como resultado, tenemos una mejor comprensión del vínculo entre la VESA, las VdN de los desarrollo de los Ejes y los proyectos propuestos:
 - a)La VESA representa el marco global, deseable y factible, para el desarrollo suramericano, y define el papel de IIRSA como uno de los pilares del trabajo necesario.
 - b)La VdN baja el diagnóstico y posibilidades de desarrollo a nivel de cada Eje e identifica los proyectos estructurantes.

Logros de los GTEs (3)



- c) El valor de la información del inventario y fichas de proyectos aumenta para las etapas siguientes de análisis, por lo que necesita ser completada y actualizada a la luz de los agrupamientos.
- ✓ Han surgido nombres para los Grupos de Proyectos que reflejan su función estratégica o su identidad regional.
- ✓ El trabajo realizado puede señalar algún caso en que sea necesario “re-conceptualizar” proyectos para expresar mejor su función dentro de cada Grupo.

Agrupamiento de Proyectos Eje Interoceánico Central

**GRUPO 1: Conexión Chile-Bolivia-Paraguay-Brasil
(Iquique-Ollague-Tarija-Infante Rivarola-
Mariscal Estigarribia-Carmelo Peralta-Porto
Murtinho-Campo Grande)**

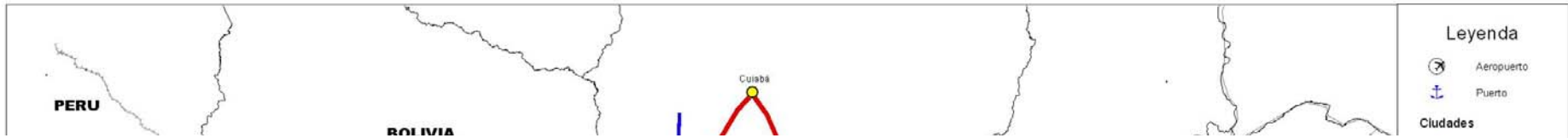
**GRUPO 2: Optimización del corredor Corumbá-
Sao Paulo-Santos-Rio de Janeiro**

**GRUPO 3: Conexión Cochabamba-Santa Cruz-Puerto
Suárez-Corumbá**

GRUPO 4: Conexión Santa Cruz-Cuiaba

**GRUPO 5: Conexión Chile-Bolivia (Arica-La Paz y
Iquique-Oruro-Cochabamba)**

Agrupamiento de Proyectos Eje Capricornio (Porto Alegre-Asunción-Jujuy-Antofagasta)



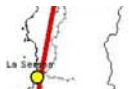
GRUPO 1: *Interconexión Chile-Argentina-Paraguay
(Antofagasta-Paso de Jama-Jujuy-Resistencia-
Formosa-Asunción)*



GRUPO 2: *Interconexión Argentina-Bolivia-Paraguay
(Villazón-Yacuiba-Salta-Mariscal Estigarribia)*



GRUPO 3: *Conexión Paraguay-Brasil (Asunción-
Paranaguá)*



GRUPO 4: *Conexión Paraguay-Argentina (Puerto Franco-
Puerto Iguazú-Pilar-Resistencia)*

Agrupamiento de Proyectos

Eje MERCOSUR-Chile



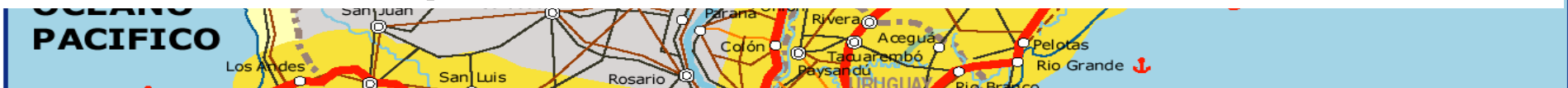
GRUPO 1: Belo Horizonte-Frontera Argentina Brasil- Buenos Aires



GRUPO 2: Porto Alegre-Colonia



GRUPO 3: Valparaíso-Buenos Aires



GRUPO 4: Mercedes-Santa Fe-Salto-Paysandú



GRUPO 5: Grupo Energético



Agrupamiento de Proyectos

Eje Talcahuano-Concepción-Neuquén-Bahía Blanca



GRUPO 1: Concepción – Bahía Blanca – Puerto San Antonio Este

The map shows the project axis from Talca in Chile to Buenos Aires in Argentina. A red line indicates the route through Concepción, Bahía Blanca, and Puerto San Antonio Este. The map also shows the VII Región (Cauquenes) and VIII Región (Chillán) in Chile, and the Mendoza, La Pampa, and Buenos Aires provinces in Argentina.



GRUPO 2: Circuito Turístico Binacional de la zona de los Lagos

The map shows the binational tourism circuit in the lake zone. A red line indicates the route through Osorno, Puerto Montt, San Carlos de Bariloche, and Viedma. The map also shows the X Región (Chiloé) in Chile and the Río Negro and Chubut provinces in Argentina.

Discusión sobre Metodología y Proceso



- ✓ Queremos recibir sus observaciones sobre el proceso y metodología de trabajo de esta reunión:
 - ✓ ¿Los conceptos básicos? (grupo de proyectos, proyecto ancla, sinergia vertical y horizontal, función estratégica del grupo)
 - ✓ ¿La dinámica de grupo? (mesa pequeña, coordinador, facilitador, asesor metodológico, número de delegados por país)
 - ✓ ¿El rol de los observadores (mesa grande)?
 - ✓ ¿El tiempo disponible?
 - ✓ ¿Los materiales provistos?

Próximos Pasos



Próximas Etapas de la Metodología

1. Factores de Análisis

- ✓ Discusión en reunión de Coordinadores Nacionales de los Factores de Análisis y su ponderación (B.A., 18-20 Nov.)

2. Evaluación de los Grupos de Proyectos (Dic 2003 - Mayo 2004)

- ✓ Actualización de las fichas de los proyectos a la luz de los agrupamientos acordados, para facilitar los trabajos de evaluación de los Grupos de Proyectos
- ✓ Reuniones en los países para aplicar la metodología de evaluación en los Grupos de Proyectos, en preparación para la realización de los próximos GTE de Ejes, con apoyo del CCT
- ✓ Nueva reunión de los GTE para realizar evaluación conjunta de los grupos de proyectos y definir acciones siguientes

Próximos Pasos



Temas Pendientes:

- ✓ Avanzar en las consultas al interior de los países sobre temas pendientes en cada Eje.
- ✓ Proponer y acordar planes de trabajo a nivel de cada Eje con respecto a las acciones de Procesos Sectoriales específicamente vinculadas a los agrupamientos definidos.
- ✓ Dar seguimiento a otros temas identificados durante la reunión, que requieren trabajo adicional o diálogo bilateral.



Muchas Gracias !!!